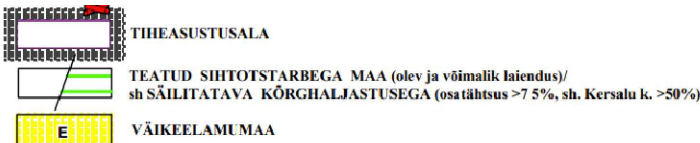
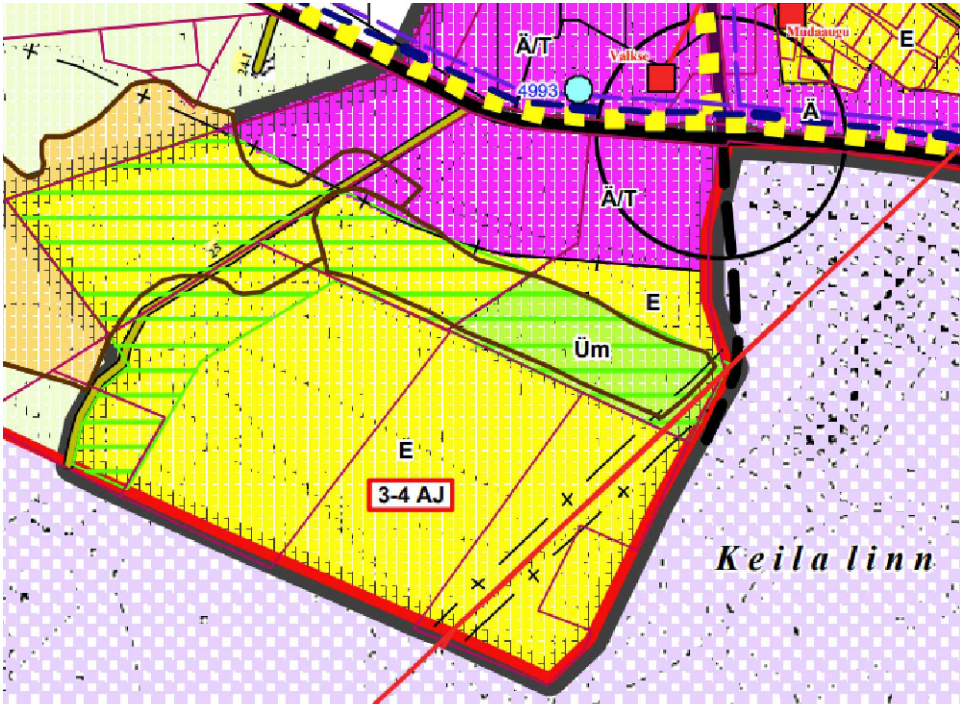

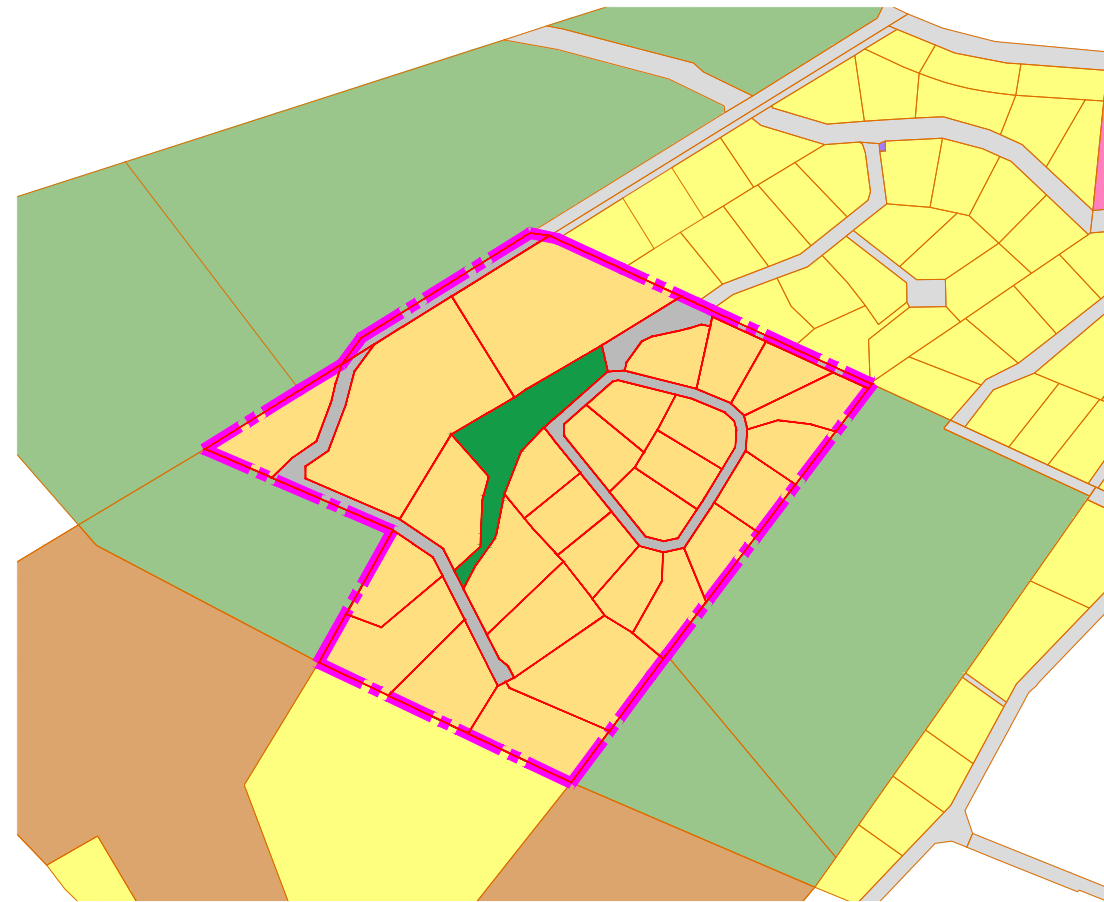


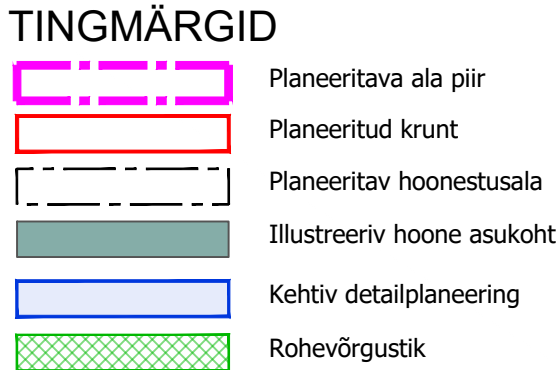
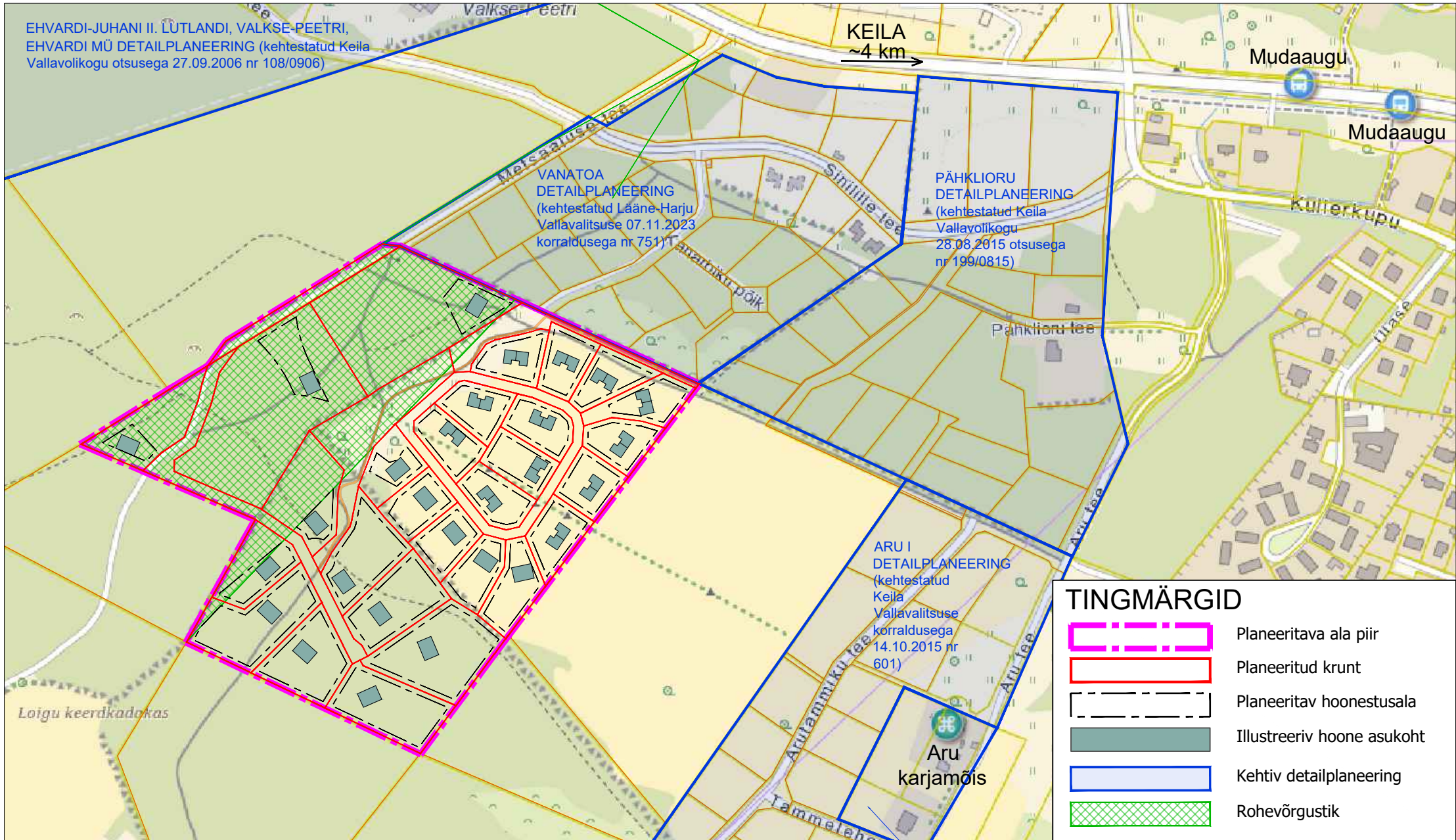
VÄLJAVÕTE KEHTIVAST ÜLDPLANEERINGUST



MAAKASUTUSE SKEEM




RUUMILISE KESKKONNA ANALÜÜSI JOONIS



MÄRKUSED:

Alusena on kasutatud Maa- ja Ruumiameti geoportaalist pärit aluskaarti.

 Plannum OÜ www.plannum.ee// Tartu mnt 84a, Tallinn Projekti juht/planeerija: Liina Ollema Koordinaator: Jaanus Aavik	<b>Valkse külas Raudsepa katastriüksuse ja lähiala detailplaneering</b>	
	Asukoht: Lääne-Harju vald Planeeringu koostamise korraldaja: Lääne-Harju Vallavalitsus Planeeringu koostamisest huvitatud isik: Oblekuva-Obriku Põllumajandussaadused OÜ	Joonise nimetus: Ruumilise keskkonna analüüsi joonis Töö nr: 40-202408 Mõõtkava M 1:5000 Kuupäev: 16.03.2026 Joonise nr: 3